

नमि... 31-12-10

व्यायालय उप जिलाधिकारी
 धार संख्या- 34 / 2010 धार-143 जजिक एव मूयकप्रति
 जगजीत शर्मा आदि बनाग सरकार
 ग्राम-करवा खुरजा बाहर चुंगी परगना-व तहसील-खुरजा जिला-बुलन्दशहर।



निर्णय

श्री जगजीत शर्मा व सुमनलता ओम सिटी कन्वेट कलेज खुरजा द्वारा सचिव श्रीमति सुमन शर्मा उर्फ आशा देवी पुत्री मनोहरलाल शर्मा निवासी सतय नसरुल्ला करवा खुरजा द्वारा दिनांक 21-12-2010 को प्रार्थना पत्र प्रस्तुत किया गया कि वादीगण खाता संख्या-871 गाटा संख्या 883मि रकबई 0.3097हैक्टे0 लगानी 7.70 रूपये स्थित ग्राम करवा खुरजा बाहर चुंगी, के मालिक व काबिज है। उक्त भूमि को अकृषिक भूमि घोषित कराना चाहते है। उक्त भूमि पर कृषि कार्य नहीं हो रहा है। उक्त भूमि पर कुक्कुट पालन, मुर्गीपालन, आदि का भी कार्य नहीं हो रहा है। अन्त में उक्त भूमि को लगान मुक्त करते हुए अकृषिक भूमि घोषित किये जाने का उल्लेख किया गया।

उपरोक्त सम्बन्ध में तहसीलदार खुरजा से जाँच कराई गई। तहसीलदार खुरजा द्वारा अपनी जाँच आख्या दिनांक 31-12-2010 में उल्लेख किया गया है कि खाता संख्या-871 गाटा संख्या 883मि रकबई 0.3097हैक्टे0 लगानी 7.70रूपये, स्थित ग्राम करवा खुरजा बाहर चुंगी, मीके पर कृषि प्रयोजन में नहीं आ रही है, उक्त भूमि का मत्स्य पालन, कुक्कुट पालन एवं बागवानी के प्रयोग में नहीं लिया जा रहा है। अन्त में उक्त भूमि को लगान मुक्त करते हुए, अकृषिक भूमि घोषित किये जाने हेतु आख्या प्रेषित की है।

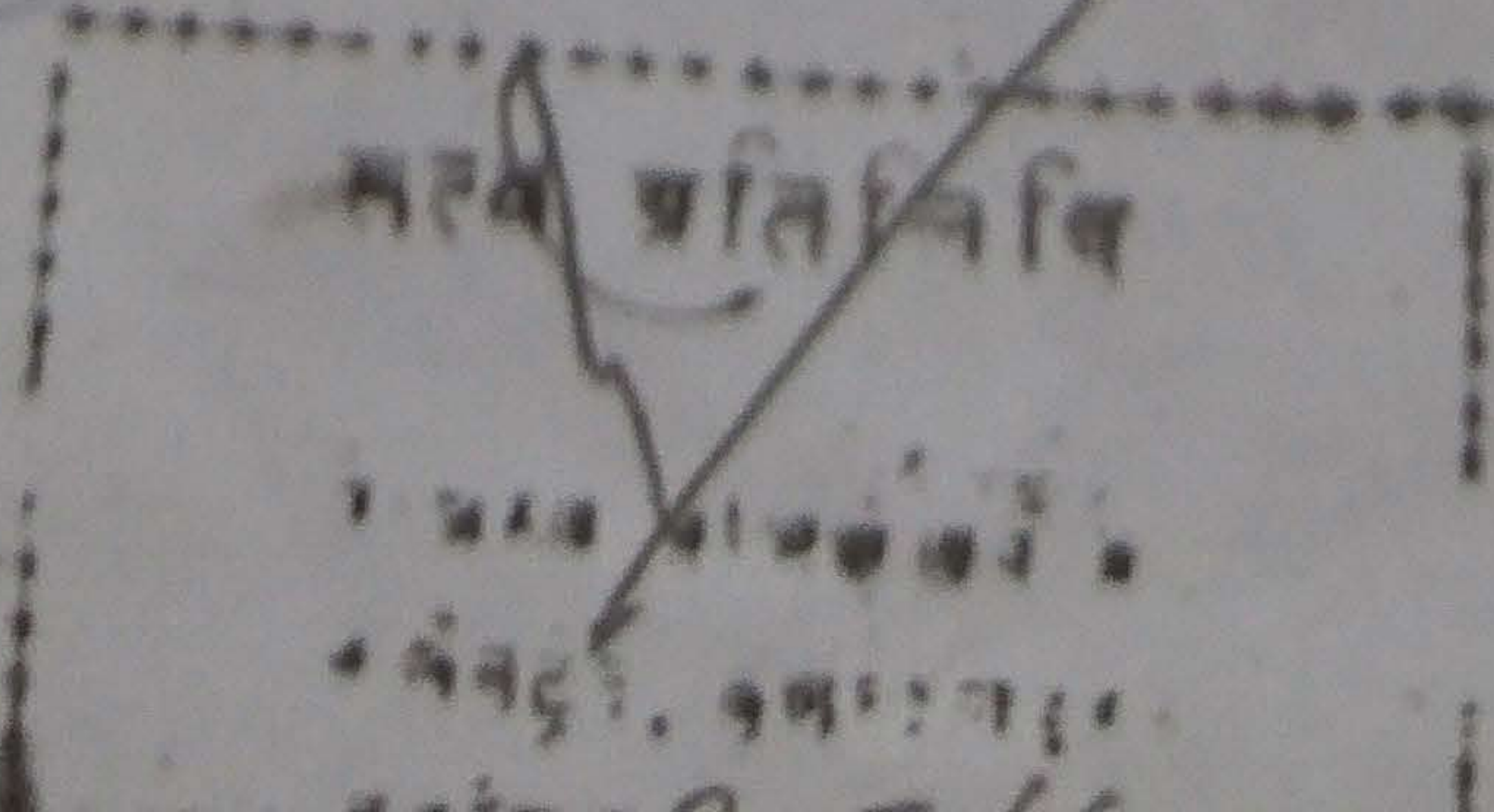

अतः तहसीलदार खुरजा की उक्त जाँच आख्या से स्पष्ट है कि उक्त भूमि में कृषि कार्य नहीं हो रहा है और न उक्त भूमि मत्स्यपालन, कुक्कुट पालन, बागवानी आदि के प्रयोग में आ रहा है। ऐसी स्थिति में उक्त भूमि को लगान मुक्त करते हुए, अकृषिक भूमि घोषित किया जाना न्यायोचित प्रतीत होता है।

आदेश

उपरोक्त विवेचना एवं तहसीलदार खुरजा की उपरोक्त जाँच आख्या के आधार पर खाता संख्या-871 गाटा संख्या 883मि रकबई 0.3097हैक्टे0 लगानी 7.70 रूपये, स्थित ग्राम करवा खुरजा बाहर चुंगी, लगान मुक्त करते हुए, अकृषिक भूमि घोषित किया जाता है। तदनुसार परवाना असलदरामद जारी होवे। पत्रावली बाद आवश्यक कार्यवाही अभिलेखागार भेजी जाये।

दिनांक 31-12-2010

(राजवीर सिंह)
 उप जिलाधिकारी, खुरजा



16-07-2017 10:55

उद्योग खतीनी

उद्योग क्रमांक : 12169153

ग्राम क्रमांक : 121691 ग्राम का नाम / परगना : खुर्जा बाहर चुंगी(खुर्जा) तहसील : खुर्जा जनापद : कुलन्द महर फसली वर्ष : 1424-1429 भाग : 1

खता खतीनी क्रम संख्या	खातेदार का नाम / पिता पति संरक्षक का नाम / विवाह स्थान	भौतिक अधिकार प्राप्त होने का वर्ष	खते के प्रत्येक गट्टे की खसरा संख्या	प्रत्येक गट्टे का क्षेत्रफल (हे.)	खातेदार द्वारा दिये गए मालमुजारी का लगान	परिचालन खातखती अथवा नए खातका संख्या/उसकी संख्या तथा दिनांक खत अथवा नए खात खतीनी का गट्टे	दिनांक
1	2	3	4	5	6	7-12	13

श्रेणी : 1-क / भूमि जो संक्रमणीय भूमिधरो केअधिकार में हो।

00281	जगजीतशर्मा,सुमनलता ओमपिटी / . / . काप्टेन बालिका डिग्री / . / . कालेज खुर्जा जिलाकुलन्दमहर / . / . द्वारा सचिव श्रीमती सुमन डर्क / . / . अशुभा देवी पुत्री / मनोहरलाल शर्मा / निओसराय नसफरला खुर्जा		883मि	0.3100		न्यायालय उज्जैलखतीनी महेदत खुर्जा काट सं034/ 2010 काट 143 अ(अभिक)अभिक) जगजीत शर्मा अदि बनाम सरकार मूल काटका खुर्जा काट खुर्जा परगना व तहसील खुर्जा जिला कुलन्दमहर । उक्त काट में न्यायालय के अदिन दिनांक 31.12.10 द्वारा काट सं0871 गटा सं0883/0,3/97 कैरत) लगे 7.70 अ) अदिन मूल काटका खुर्जा काट खुर्जा की लगान मूल करते हुए अनुसूचित भूमि अधिनियम 1956 के अदिन दिनांक 20.8.11 नया तहसीलदार महेदत खुर्जा के अदिन दिनांक 16-4-12 के अनुसार में - न्यायालय उज्जैलखतीनी महेदत खुर्जा काट संख्या 9/2010 काट 33/39 काट वि(अभिक) फजलउलरहमान बनाम मूल काट अदि मूल खुर्जा काट खुर्जा परगना व तहसील खुर्जा जिला कुलन्दमहर में खतित अदिन दिनांक 27-11-10 के अनुसार मूल खुर्जा काट खुर्जा की खतीनी वर्ष 1412- 1417 फसली के खसरा संख्या 871 के गटा संख्या 88/3म/1,531हे0 लगे 38.20 हे0 पर अदिन लिखत अली पूर सरकार अली अदि के मूल काटी फजलउलरहमान पूर काट वि(अभिक) काटका खुर्जा का नाम बतौर सरकारिदार अदिन होवे (अ हजि(काट)18-4-12 ।		
			1	0.3100	₹ 38.20	4	0	

कुल गट्टे- एक कुल क्षेत्रफल- शून्य दशमलव तीन एक शून्य शून्य (हेक्टर) कुल मू-राजस्व - तीन अठ दशमलव दो शून्य भाये

Data Digitally Signed by: SINGH GYAN




मूल अधिकारी: RK KHURJA

तहसील: खुर्जा जनापद: कुलन्द महर

दिनांक एवं समय: 10-04-2017 01:09:11

☛ यह उद्योग खतीनी इलेक्ट्रॉनिक दिनांकित सिस्टम द्वारा तैयार की गयी है तथा इसका डिजिटल हस्ताक्षर द्वारा प्रमाणित है।

इसका उद्योग खतीनी का वेबसिटेसन <http://uptrkulkh.gov.in> Website पर जाकर किया जा सकता है।



16-07-2017 10:53

उद्धरण खतौनी

17020100248
बुलन्दशहर

ग्राम का नाम : खुर्जा(बाहरचुंगी)
फसली वर्ष : 1418-1423

परगना खुर्जा
भाग : 1

तहसील : खुर्जा

खाता खतौनी क्रम संख्या	खातेदार का नाम	पिता / पति / संरक्षक का नाम	निवास स्थान	भौमिक अधिकार प्रारम्भ होने का फसली वर्ष	खाते के प्रत्येक गाटे की खसरा संख्या	प्रत्येक गाटे का क्षेत्रफल (हे.)	खातेदार द्वारा देव मालगुजारी या लगान	परिवर्तन सम्बन्धी आज्ञा वा उसका संरक्षण उनकी संख्या तथा दिनांक सहित और आज्ञा देने वाले अधिकारी का पद	टिप्पणी
1	2		3	4	5	6	7-12	13	


श्रेणी : 1-क भूमि जो संक्रमणीय भूमिधरों के अधिकार में हो।

00280

जगजीत शर्मा, सुमनलता ओमसिट
कान्वेन्ट वालिका डिग्री
कालेज खुर्जा जिलाबु0शहर
द्वारा सचिव श्रीमती सुमन उर्फ
आशा देवी पुत्री
मनोहरलाल शर्मा
नि0सराय नसरुल्ला खुर्जा

883मि 0.3100

न्यायालय उपजिलाधिकारी महोदय खुर्जा वाद सं034/
2010 धारा 143 ज0वि0अधि0 जगजीत शर्मा आदि
बनाम सरकार ग्राम कस्बा खुर्जा बाहर चुंगी परगना व
तहसील खुर्जा जिला बुलन्दशहर ।
उक्त वाद में न्यायालय के आदेश दिनांक 31.12.10 द्वारा
खाता सं0871 गाटा सं0883/0.3097 हेक्टे0 ल0
7.70 रु0 स्थित ग्राम कस्बा खुर्जा बाहर चुंगी को लगान
मुक्त करते हुए अकृषिक भूमि घोषित किया गया ।
ह0र0का0/20.8.11
नायब तहसीलदार महोदय खुर्जा के आदेश दिनांक
16-4-12 के अनुपालन में - न्यायालय उपजिलाधिकारी
महोदय खुर्जा वाद संख्या 9/2010 धारा 33/39 ज0
वि0अधि0 फजूलउलरहमान बनाम ग्राम सभा आदि
ग्राम खुर्जा बाहर चुंगी परगना व तहसील खुर्जा जिला
बुलन्दशहर में पारित आदेश दिनांक 27-11-10 के
अनुसार ग्राम खुर्जा बाहर चुंगी की खतौनी वर्ष 1412-
1417 फसली के खाता संख्या 871 के गाटा संख्या
883म/1.531हे0 ल0 38.20 रु0 पर अंकित
लियाकत अली पुत्र इकराम अली आदि के साथ वादी
फजलूरहमान पुत्र बाबू नि0 कस्बा खुर्जा का नाम बतौर
सहखातेदार अंकित होवे। ह0र0का0/18-4-12 ।
38.20



कुल गाटे : 1 कुल क्षे : 0.3100

(Handwritten signature)